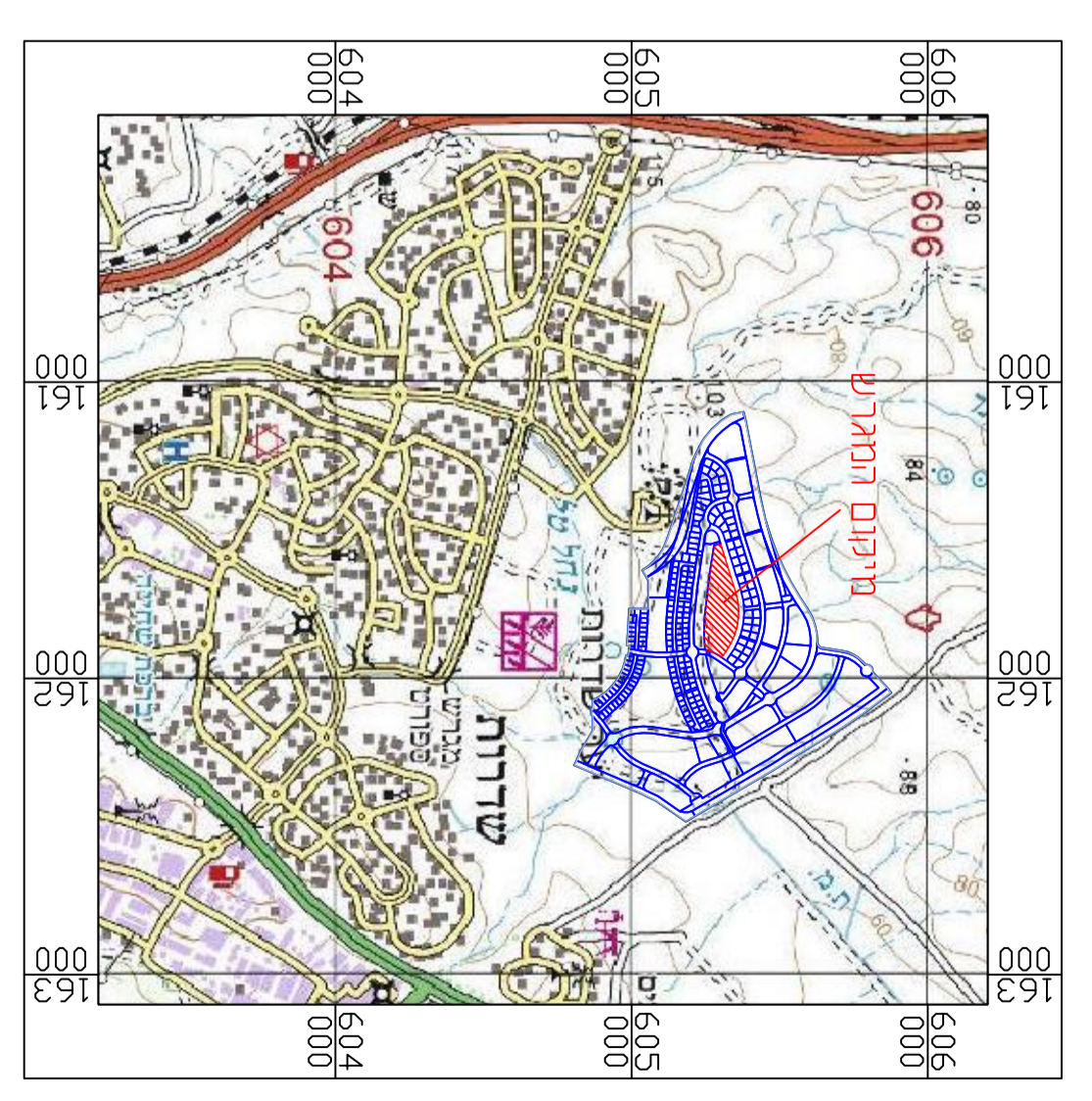
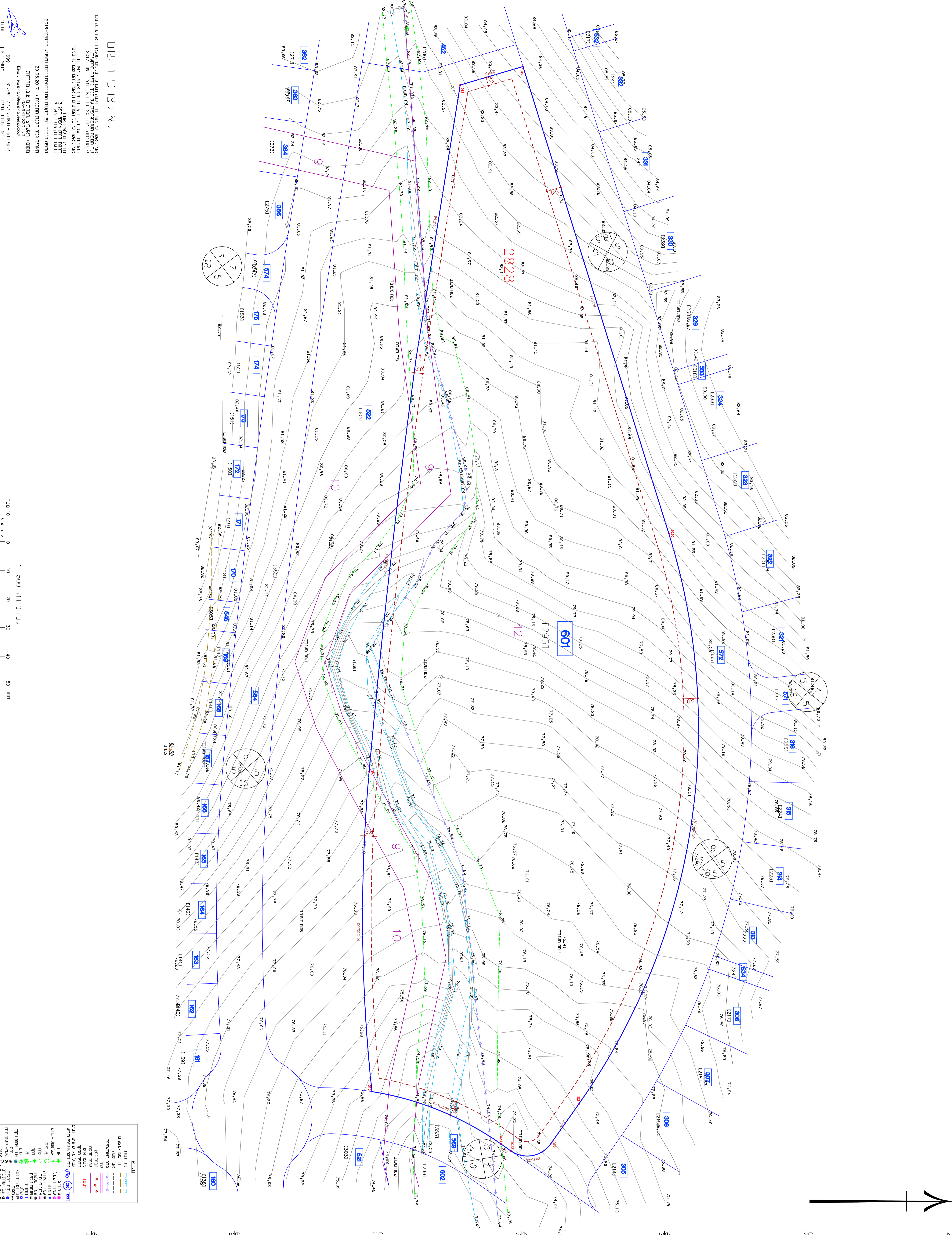


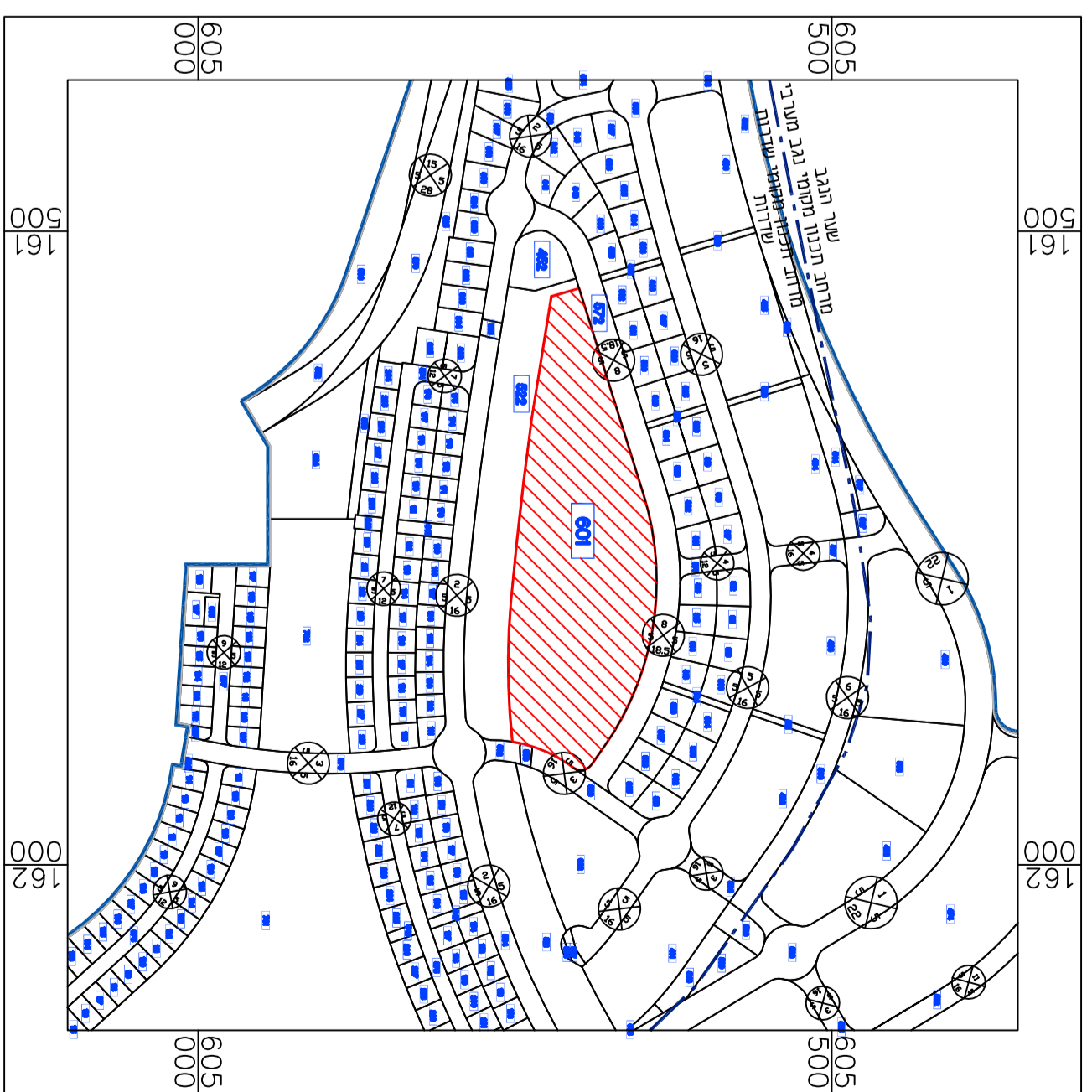
תוכנית טופוגרפית

1:500



מחוז : הדרום
 נפה : אשקלון
 מקומ : שדרות
 גוש : 2828
 חלקה : 42 (חלקה) 10 (חלקה) 9 (חלקה)
 חקקה ארעית : 2951 לפי תצ"ר מס' 134/2017
 מגרש : 603 לפי ת.ת.ע מס' 0316067-611
 שטח : 30,653 ד'
 עיריית שדרות : הובן עברו

תחום סיניבה מתוך תוכנית מס' 611-0316067 נת"מ 15000



המדינה
משרד התכנון והבניה
רשות אזורית אשקלון

המקום
שדרות
מגרש 601
תוכנית : תוכנית טופוגרפית

תאריך תחילת עבודות : 29.05.2017

תעודות

1. תוכנית יעשה ע"י רבית יעקב רבינוב
2. רישום דרישת עבודה ופירושה לפי סמל תכנון 134/2017
3. חוקה ונוכח במסגרת חוק תכ. 202
4. תוכנית נוספת פירושה והחלטות

על יסוד תוכנית מס' 611-0316067-611 נת"מ 15000

החברה
KONET
משרד הנדסה ואדריכלות
תחום המבנים והתשתיות
רחוב הירוק 2, תל אביב 6100000

התאמה
מס' ת.ת.ע : 0316067-611
מס' חקקה : 42
מס' גוש : 2828
מס' חלקה : 10
מס' חקקה ארעית : 2951
מס' מגרש : 603
מס' ת.ת.ע : 134/2017
מס' חוקה : 134/2017

הנדסה : אוריאל כהן
אדריכלות : יעקב רבינוב
תאריך : 29.05.2017
מס' תוכנית : 601-6999